



**КОМИТЕТ ИМУЩЕСТВЕННЫХ ОТНОШЕНИЙ
АДМИНИСТРАЦИИ ПЕРМСКОГО МУНИЦИПАЛЬНОГО ОКРУГА**

РЕШЕНИЕ

о размещении объектов № 487

Пермский край
Пермский округ

07.03.2023

Комитет имущественных отношений администрации Пермского муниципального округа разрешает Открытому акционерному обществу «Межрегиональная распределительная сетевая компания Урала» (ИНН 6671163413, ОГРН 1056604000970, почтовый адрес: 620026, г. Екатеринбург, ул. Мамина Сибиряка, д. 140)

размещение объекта «Строительство ВЛ 0,4 кВ с установкой ПУ для электроснабжения деревни Мураши (4500081434)»

на землях государственная собственность на которые не разграничена.

на срок с 07.03.2023 г. по 06.03.2024 г.

Местоположение: Пермский край, Пермский муниципальный округ, д. Мураши.

Приложение: схема предполагаемых к использованию земель или части земельного участка.

Особые условия использования:

1. При установке опор электросетевого хозяйства учесть параметры ширины проезда улично-дорожной сети, во избежание сужения полосы отвода дороги. Установить опоры на расстоянии не более 2 метров от границ земельного участка.

2. Получение разрешения на производство земляных работ.

Председатель комитета
имущественных отношений
администрации Пермского
муниципального округа



(подпись, печать)

Д.В. Ракицкий

СХЕМА ПРЕДПОЛАГАЕМЫХ К ИСПОЛЬЗОВАНИЮ ЗЕМЕЛЬ ИЛИ ЧАСТЕЙ ЗЕМЕЛЬНОГО УЧАСТКА

Объект: «Строительство ВЛ 0,4 кВ с установкой ПУ для электроснабжения деревни Мураши (4500081434)»

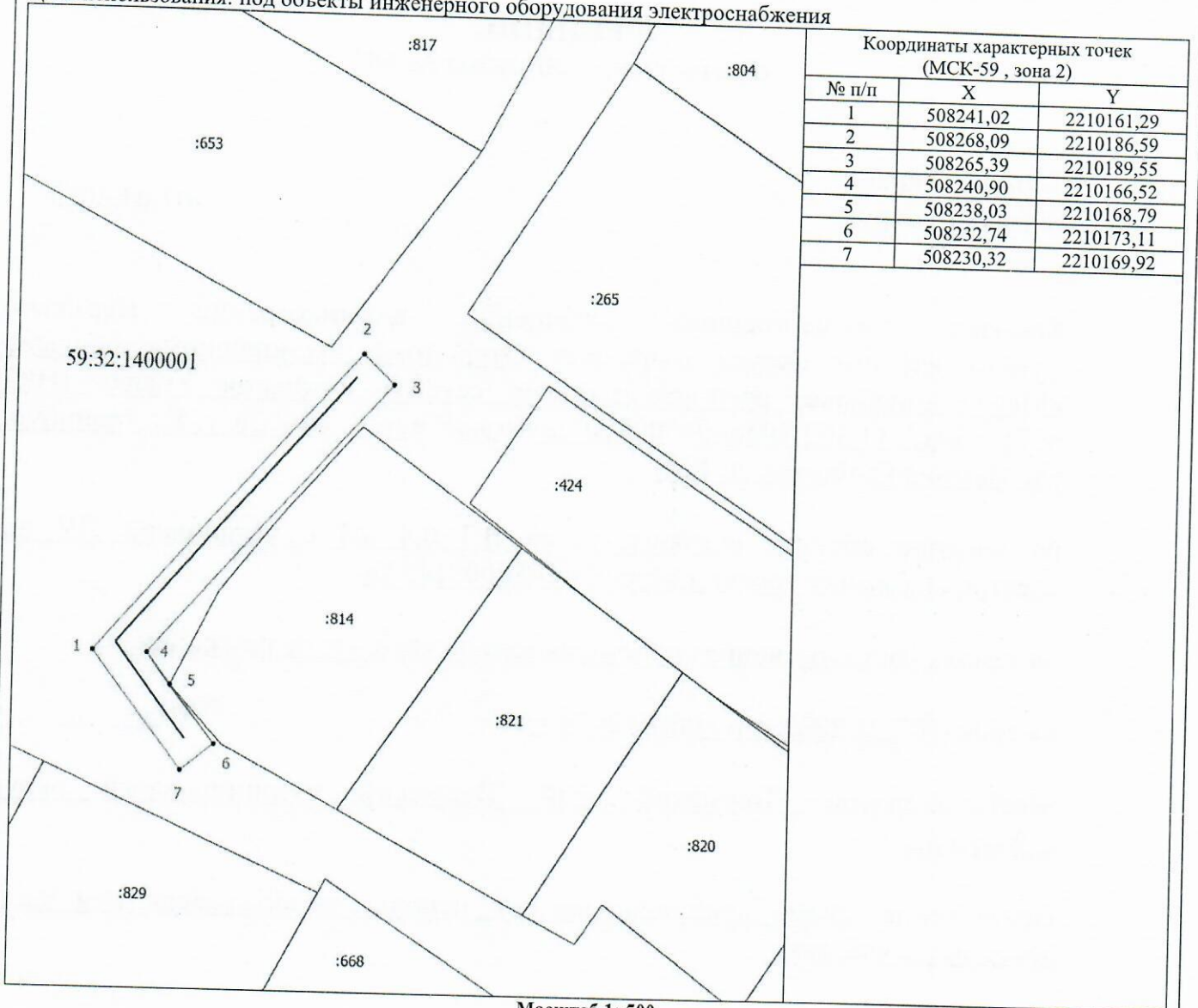
Местоположение объекта: Пермский край, Пермский муниципальный округ, д. Мураши

Площадь земель или части земельного участка, кв.м.: 188

Категория земель: земли населённых пунктов




Вид разрешенного использования земельного участка: -

Цель использования: под объекты инженерного оборудования электроснабжения




Масштаб 1: 500

Условные обозначения

-  - Часть границы, сведения ЕГРН о которой позволяют однозначно определить ее положение на местности
-  - Граница предполагаемой к использованию земли или части земельного участка
-  - Граница сооружения, планируемого к строительству
- 59:32:1400001 - Номер кадастрового квартала
- :265 - Кадастровый номер земельного участка
- 1 - Обозначение новой характерной точки

Описание смежных землепользователей:

- 1-2 неразграниченный зем.участок
- 2-3 неразграниченный зем.участок
- 3-4 неразграниченный зем.участок
- 4-5 неразграниченный зем.участок
- 5-6 неразграниченный зем.участок
- 6-7 неразграниченный зем.участок
- 7-1 неразграниченный зем.участок



Заявитель: Байдин И.В. /Байдин И.В.

действующий по доверенности от 19.01.2023 № ПЭ/422-2023